

# **GEODEZININKŲ IR MATININKŲ VEIKLOS PRIEŽIŪRA**



## ŽEMĖTVARKOS PLANAVIMO DOKUMENTŲ RENGĖJŲ, MATININKŲ IR GEODEZININKŲ ŽINYBINIS REGISTRAS

IŠ VISO REGISTRE:

**6906** įrašai apie kvalifikacijos pažymėjimus **559** asmenų turi visų rūšių kvalifikacijos pažymėjimus;

**5505** įrašų apie galiojančius pažymėjimus **1269** asmenys turi geodezininko ir matininko pažymėjimus

**1401** įrašai apie negaliojančius pažymėjimus

Geodezininko kvalifikacijos pažymėjimai 

Vardas ir Pavardė	Biuro adresas	Telefonas	Pažymėjimo išdavimo data	Pažymėjimo Nr.	Pažymėjimo būklė	
<a href="#">Edvinas Sidaras</a>	A. Jonyno g. 37-9, Alytus	862164863	Įrašai 1-5 iš 1324	2016-11-24	1GKV-1391	

Matininko kvalifikacijos pažymėjimai 

Vardas ir Pavardė	Biuro adresas	Telefonas	Pažymėjimo išdavimo data	Pažymėjimo Nr.	Pažymėjimo būklė	
<a href="#">Vygasdas Šulinskas</a>	V. Kudirkos g. 34-92, Kuršėnai	868795351	Įrašai 1-5 iš 1998	2016-11-24	2M-M-2472	

Kvalifikacijos pažymėjimai rengti žemėtvarkos planavimo dokumentus 

Vardas ir Pavardė	Biuro adresas	Telefonas	Pažymėjimo išdavimo data	Pažymėjimo Nr.	Pažymėjimo būklė	
<a href="#">Evaldas Lukša</a>	S.Nėries g. 105-60, Vilnius	864363666		2016-12-14	2R-FP-1005	

## • GEODEZININKŲ KVALIFIKACIJOS PAŽYMĖJIMAI:

**1409** asmenys turi galiojančius pažymėjimus;

**103** asmenims pažymėjimai išduoti;

**18** asmenų pažymėjimai panaikinti (13 dėl kvalifikacijos netobulinimo, 5 dėl kitų priežasčių)

## • MATININKŲ KVALIFIKACIJOS PAŽYMĖJIMAI:

**2083** asmenys turi galiojančius pažymėjimus;

**107** asmenims pažymėjimai išduoti;

**26** asmenims pažymėjimai panaikinti (17 dėl kvalifikacijos netobulinimo, 9 dėl kitų priežasčių)

## • ĮVYKO 15 GEODEZININKŲ/MATININKŲ KVALIFIKACIJOS EGZAMINŲ:

*GEODEZININKO KVALIFIKACIJOS EGZAMINĄ LAIKĖ:*

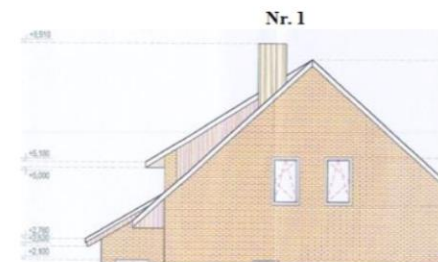
**260** asmenų, iš kurių egzaminą sėkmingai išlaikė **129 (50 proc.)**

*MATININKO KVALIFIKACIJOS EGZAMINĄ LAIKĖ:*

**284** asmenys, iš kurių egzaminą sėkmingai išlaikė **140 (49 proc.)**

### UŽDUOTIS NR. 2

Užsakovas matininkui suformulavo užduotį – atlikti pagal projektą (žr. au individualaus vieno aukšto su mansarda vienbučio gyvenamojo namo kada esanti palėpe įvardyta patalpa yra neįrengta ir nešildoma.



Vadovaujantis LRV 2002-11-19 nutarimu Nr. 1805 „Dėl matininko kvalifikacijos pažymėjimų išdavimo, galiojimo sustabdymo, galiojimo panaikinimo taisyklių patvirtinimo“, **matininko kvalifikacijos pažymėjimas išduodamas fiziniam asmeniui.**

Vadovaujantis LRV 2010-12-22 nutarimu Nr. 1853 „Dėl Geodezininko kvalifikacijos pažymėjimų išdavimo, galiojimo sustabdymo, galiojimo panaikinimo taisyklių patvirtinimo“, **geodezininko kvalifikacijos pažymėjimas išduodamas fiziniam asmeniui.**

Žinybiniame registre nekaupiami duomenys apie matininko / geodezininko darbovietę;

Vykdamas matininkų / geodezininkų veiklos priežiūrą vertinama asmens turinio kvalifikacijos pažymėjimą veikla, neatsižvelgiant į jo darbovietę



**NUOLATINĖ VEIKLOS VERTINIMO  
KOMISIJA**

**PATIKROS NŽT SKYRIUOSE**

**PLANINIAI IR NEPLANINIAI  
PATIKRINIMAI**





## PLANINIAI PATIKRINIMAI

DIDELIO RIZIKINGUMO GRUPĖ  
(daugiau kaip 50 proc. atmesta)

VIDUTINIO RIZIKINGUMO GRUPĖ  
(40-50 proc. atmesta)

MAŽO RIZIKINGUMO GRUPĖ  
(30-40 proc. atmesta)



2017 m. NŽT SKYRIAUS DUOMENYS

[Į pradžia](#) | [Sąrašas](#) | [Baigiasi terminas](#) | [Ataskaita pagal skyrius](#) | [Ataskaita pagal matininkus](#) | [Ataskaita pagal tikrintojus](#) | [KDV ataskaita](#) | [Atsijungti](#)

Pasirinkite datą: Nuo:  iki:  Matininkas:  Rodyti visus:

Rodoma ataskaita nuo: 2017-01-01 iki 2017-12-31

MATININKAS	TIKRINAMA	PAKARTOTINAI	PATIKRA TEIGIAMA	PATIKRA NEIGIAMA	ATIDĖTA	NETIKRINTA	DERINAMA	SUDERINTA	ATMESTA	KDV AKTAI	VISO
<a href="#">Tomas Juozapavičius (UAB 'PROJEKTITA')</a>	0	0	38	47	0	1	0	38	0	0	86
Viso:	0	0	38	47	0	2	0	38	0	0	86

## NACIONALINĖS ŽEMĖS TARNYBOS PRIE ŽEMĖS ŪKIO MINISTERIJOS DIREKTORIAUS

### Į S A K Y M A S

## DĖL NACIONALINĖS ŽEMĖS TARNYBOS PRIE ŽEMĖS ŪKIO MINISTERIJOS NUOLATINĖS KOMISIJOS KVALIFIKACIJOS PAŽYMĖJIMŲ TURĖTOJŲ VEIKLAI ĮVERTINTI SUDARYMO

2012 m. gegužės 2 d. Nr. 1P-(1.3.)-154  
Vilnius

1. S u d a r a u Nacionalinės žemės tarnybos prie Žemės ūkio ministerijos nuolatinę komisiją kvalifikacijos pažymėjimų turėtojų veiklai įvertinti (toliau – komisija):

Jurgita Špūraitė – 1. e. Geodezijos ir žemės naudojimo kontrolės departamento direktoriaus pareigas, komisijos pirmininkė;

Zita Kvietkienė – Žemės tvarkymo ir administravimo departamento direktorė, komisijos pirmininko pavaduotoja;

Aušra Stasiūnienė – Žemės tvarkymo ir administravimo departamento Žemės tvarkymo skyriaus vyriausioji specialistė, komisijos sekretorė, kai vertinama žemėtvarkos planavimo dokumentų rengėjų veikla;

Ieva Nakvosienė – Geodezijos ir žemės naudojimo kontrolės departamento Geodezijos ir nekilnojamojo turto kadastro skyriaus vyriausioji specialistė, komisijos sekretorė, kai vertinama matininkų ir geodezininkų veikla;

Agata Šeporaitienė – Teisės departamento Teisinio atstovavimo skyriaus vyriausioji specialistė;

Jurgita Macinkevičienė – Geodezijos ir žemės naudojimo kontrolės departamento Geodezijos ir nekilnojamojo turto kadastro skyriaus vedėja;

Vilma Sudonienė – 1. e. Žemės tvarkymo ir administravimo departamento Žemėtvarkos planavimo ir dokumentų priežiūros skyriaus vedėjo pareigas;

Daiva Mikalauskiene – Žemės tvarkymo ir administravimo departamento Žemės tvarkymo skyriaus vedėja;

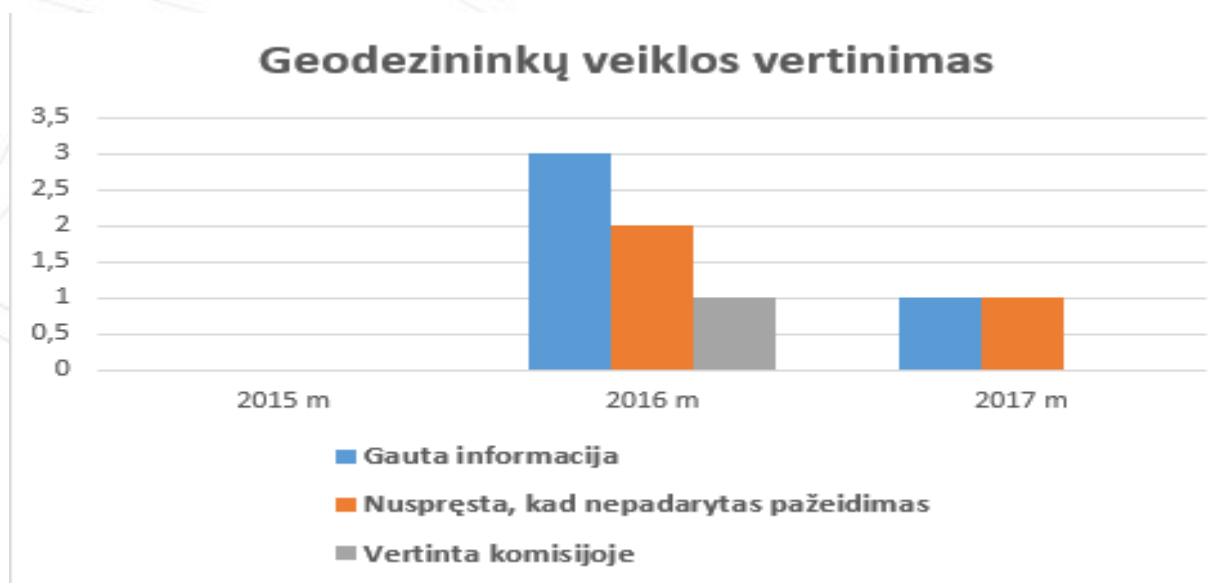
Inga Puzienė – Žemės tvarkymo ir administravimo departamento Žemės administravimo skyriaus vyriausioji specialistė;

Dovydas Petraška – Teritorinių skyrių veiklos vertinimo ir korupcijos prevencijos skyriaus vedėjas.

5. Komisija turi teisę:

5.1. kviešti į komisijos posėdžius kitus Nacionalinės žemės tarnybos darbuotojus, kitų institucijų, įstaigų ar organizacijų atstovus ir kvalifikacijos pažymėjimo turėtoją;

Vadovaujantis GKĮ 11 straipsnio 2 dalies 7 punkto nuostatomis, savivaldybės atlieka geodezininko vykdomų geodezijos ir kartografijos darbų savivaldybėse priežiūrą ir apie pastebėtus pažeidimus raštu informuoja Nacionalinę žemės tarnybą.



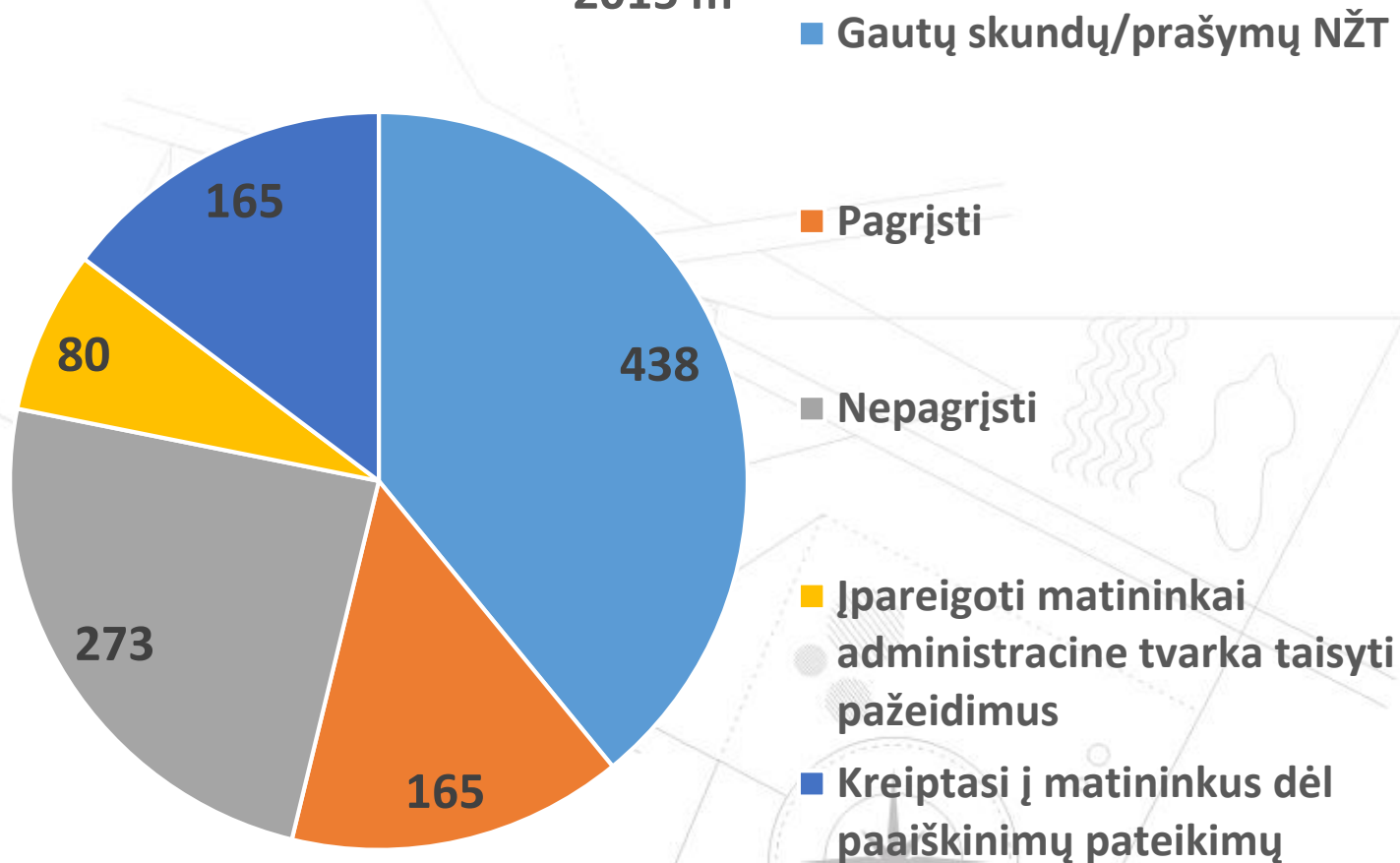


# MATININKŲ VERTINIMO KOMISIJOJE REZULTATAI

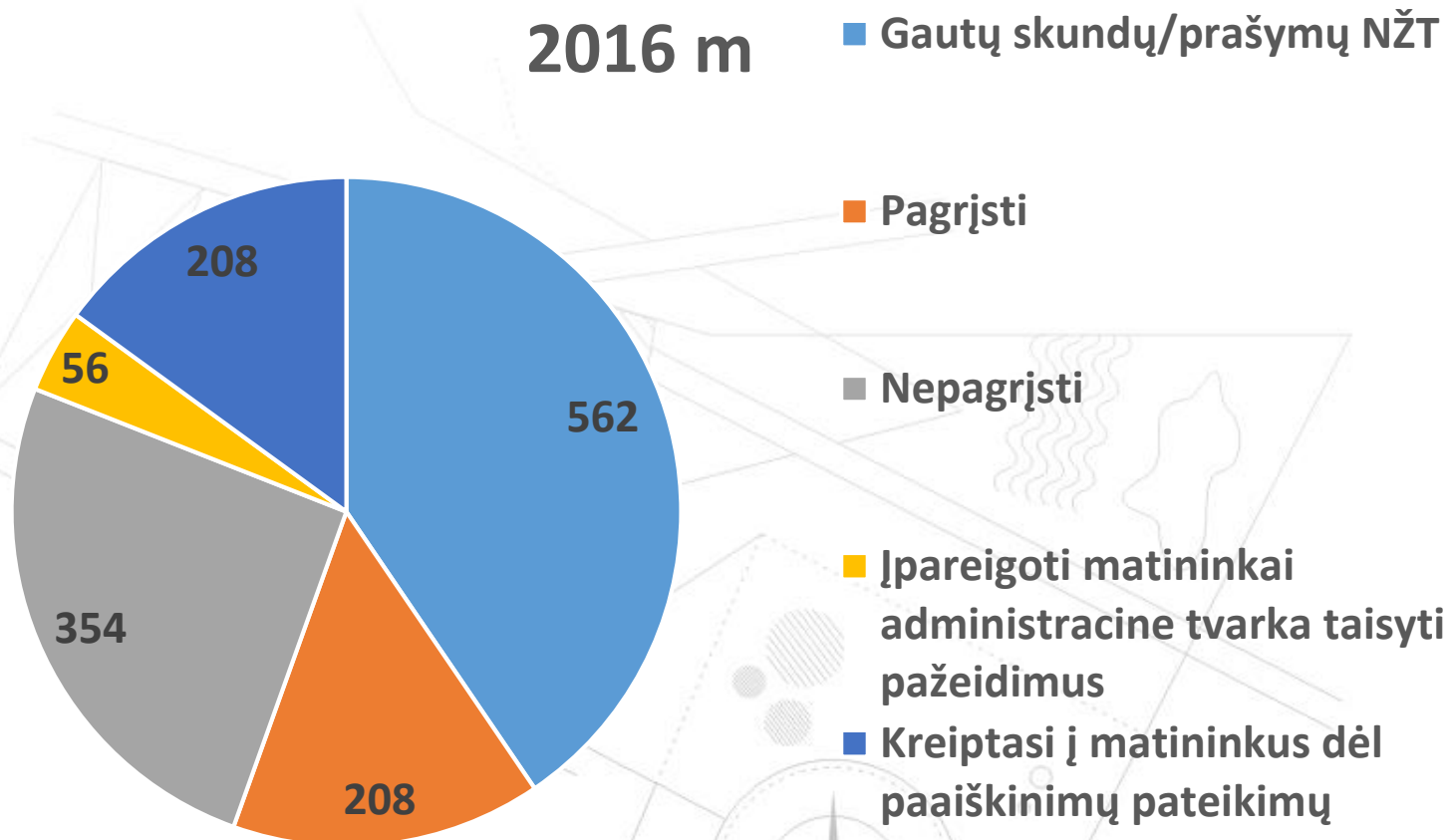


METAI	MATININKŲ VEIKLOS VERTINIMAS KOMISIJOJE					
	VERTINTA	ĮSPĖTA	SUSTABDYTA	PANAIKINTA	Pripažinta, kad pažeidimas nepadarytas	Įpareigota iki kito posėdžio imtis veiksmų
<b>2015</b>	37	12	2	2	4	9
<b>2016</b>	18	4	1	4	2	9
<b>2017</b>	14	2	-	1	2	9

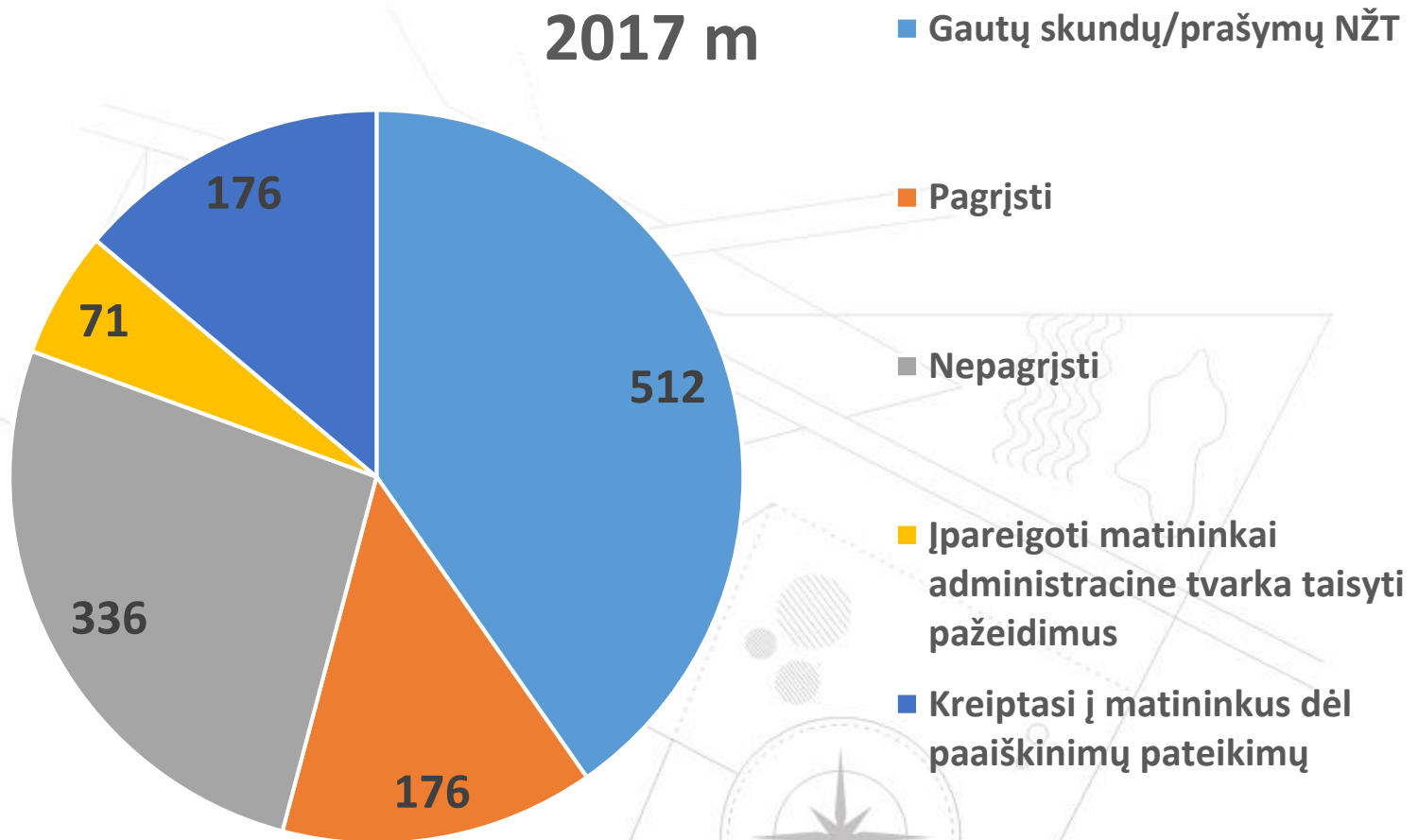
2015 m



2016 m



2017 m



# MATININKŲ IR GEODEZININKŲ VEIKLOS PRIEŽIŪRA



<b>PANAIKINTA PAŽYMĖJIMŲ</b>	<b>2015 m.</b>	<b>2016 m.</b>	<b>2017 m.</b>
<b>Matininkų</b>	20	42	17
<b>Geodezininkų</b>	14	9	13







AČIŪ UŽ DĒMESI